

## Santuario Marino Nacional Monitor




Foto: Monitor Collection, NOAA

El naufragio histórico del *USS Monitor* fue designado como el primer santuario marino de la nación.



Foto: Courtesy of Library of Congress

Menos de un año después de ser lanzado al mar, el *USS Monitor* se hundió en una tormenta camino a Beaufort, Carolina del Norte.



Foto: Courtesy of The Mariners' Museum

El Centro *USS Monitor* en el Museo de Marineros en Newport News, Virginia, sirve como centro de visitas principal del Santuario.

El Santuario Marino Nacional Monitor fue designado el 30 de enero de 1975, en la costa de Carolina del Norte, como el primer Santuario Marino Nacional del país. El santuario marino protege el lugar del naufragio del *USS Monitor*, el prototipo de una clase de acorazado de la guerra civil de Estados Unidos, buques de guerra con torretas que alteraron significativamente tanto la tecnología, como la arquitectura marina en el siglo diecinueve. El *USS Monitor* luchó por la Unión en la infame Batalla de *Hampton Roads*. La batalla terminó en un empate, dando comienzo al nacimiento de los buques de guerra de hierro. El 31 de diciembre de 1862, menos de un año después de su lanzamiento, el *USS Monitor* se hundió en una tormenta cuando era remolcado rumbo a Beaufort, Carolina del Norte. Hoy en día, el Santuario Marino Nacional Monitor protege el naufragio para las futuras generaciones y trabaja para compartir con el público el legado histórico y cultural del icónico buque.

### Investigación y monitoreo

Desde que se descubrió por primera vez, el significado histórico del buque capturó la atención de investigadores y arqueólogos; sin embargo, debido a su ubicación remota, se dificulta el acceso a la zona de manera regular. Hoy en día, los investigadores y los arqueólogos continúan estudiando el sitio, y cada expedición ha revelado nueva información que nos proporciona una mejor comprensión de la herencia del *USS Monitor*. El Museo de los Marineros en Newport News, Virginia, es la instancia principal para la conservación de

más de 200 toneladas de artefactos del *USS Monitor*. El Complejo de Laboratorios de Conservación Batten del museo ha conservado alrededor del 60% de la colección que incluye más de 1500 objetos que van desde pequeños artículos de efectos personales, hasta piezas de gran tamaño, tales como la torreta de rotación. Una boya de información de la NOAA instalada en el santuario hace ahora posible ver en tiempo real la información de la temperatura del agua y aire, la dirección del viento, altura de las olas y otras condiciones ambientales. La información colectada ayuda a los marinos a determinar las condiciones de mar afuera frente a las costas del Cabo *Hatteras*.

### Educación y divulgación

El Santuario Marino Nacional Monitor permanece comprometido a involucrar a los visitantes y a las comunidades locales a través de la educación y la divulgación para aprender más acerca del patrimonio marítimo de nuestra nación. Tanto si se está participando en eventos que apoyan a las economías locales, colocando señales en el camino para crear un Sendero Monitor, promoviendo programas de educación y materiales que enseñen acerca de nuestro patrimonio marítimo y del *USS Monitor*, como en la creación de una serie de videos descargables que representan lugares icónicos de Carolina del Norte, el santuario se esfuerza por inspirar a nuevas audiencias para proteger nuestro rico patrimonio de recursos marítimos, y para que actúen como protectores del océano.

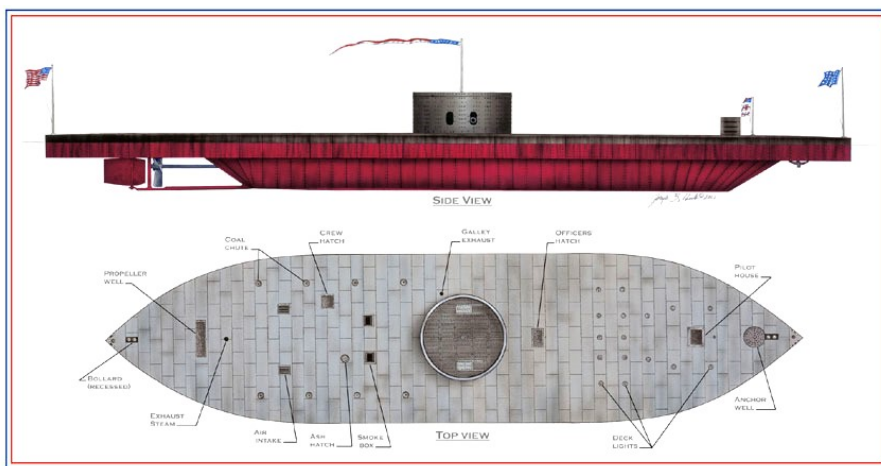


Foto: Joe Hines

El *USS Monitor* representa un concepto revolucionario en el diseño de buques con nuevos inventos e innovaciones.



## Santuario Marino Nacional Monitor

### Ubicación

16 millas (26 kilómetros) de Cabo Hatteras, Carolina del Norte

### Área protegida

1 milla cuadrada (2 kilómetros cuadrados)

### Designación

Enero de 1975

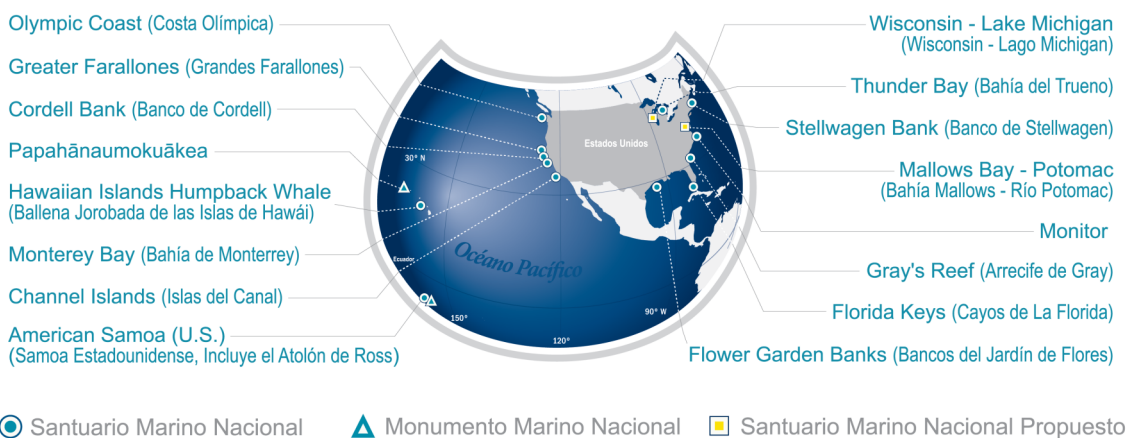
### Hábitats

Arrecifes artificiales  
Pelágico, mar abierto

### Especies clave

Medregal  
Lubina negra  
Delfín  
Manta raya  
Tiburón tigre de arena  
Macarela caballa  
Anémona de mar  
Erizo de mar  
Raya de agujón

## SISTEMA NACIONAL DE SANTUARIOS MARINOS



La escala varía en esta perspectiva. Adaptado de mapas de National Geographic

### Contáctenos

100 Museum Drive  
Newport News, VA 23606  
757-599-3122

### En línea

Email: [monitor@noaa.gov](mailto:monitor@noaa.gov)  
[www.facebook.com/pages/Monitor-NationalMarine-Sanctuary/75101577927](http://www.facebook.com/pages/Monitor-NationalMarine-Sanctuary/75101577927)

### Oficina de Santuarios Marinos Nacionales

Red de las áreas marinas protegidas  
Abarca más de 620,000 millas cuadradas (>1,610,670 km<sup>2</sup>)  
Establecido en Octubre de 1972

### En línea

[sanctuaries.noaa.gov](http://sanctuaries.noaa.gov)  
[www.facebook.com/NOAAOfficeofNationalMarineSanctuaries](https://www.facebook.com/NOAAOfficeofNationalMarineSanctuaries)  
 Instagram: @noas Sanctuaries  
 Twitter: @sanctuaries  
 Tumblr: @noas Sanctuaries



Foto: Courtesy of Library of Congress

El 9 de julio de 1862, algunos de los tripulantes del USS Monitor relajados en cubierta en esta foto tomada por James Gibson.



Foto: Monitor Collection, NOAA

Los restos de dos marineros sin identificar fueron descubiertos en el USS Monitor al recuperar la torreta.




Foto: Monitor Collection, NOAA

Después de hundirse en 1862, los restos del naufragio del USS Monitor ahora están llenos de vida marina.

<http://monitor.noaa.gov/>